





Index změny	Popis změny	Datum	Provedl	Podpis

Projektant		2021-10-15	Projekt	Investor	ČR-SPÚ, KPÚ PRO ÚSTECKÝ KRAJ-POBOČKA TEPLICE				
Vypracoval		2021-10-15			Č zakázky	184/2021			
Schválil		2021-10-15			Status dok.	OHLÁŠENÍ/DPS			
 GEOREAL spol. s r.o. Hálkova 12 301 00 Plzeň IČ 40527514 telefon:  e-mail:  http://www.georeal.cz			Druh dok.		Ref. ozn.				
			TEXTOVÁ ČÁST		A				
			Název dok.		Č dokladu				
			PRŮVODNÍ TECHNICKÁ ZPRÁVA		Index zm	Datum vydání	Jazyk	List/Počet	
					-	2021-10-15	cs	1/1	

OBSAH:

A.1	IDENTIFIKAČNÍ ÚDAJE	2
A.1.1	ÚDAJE O STAVBĚ	2
a)	název stavby	2
b)	místo stavby - adresa, čísla popisná, katastrální území, parcelní čísla pozemků	2
c)	předmět dokumentace – nová stavba nebo změna dokončené stavby, trvalá nebo dočasná stavba, účel užívání	2
A.1.2	ÚDAJE O STAVEBNÍKOVĚ	2
a)	jméno, příjmení, adresa trvalého pobytu (fyzická osoba) - obchodní firma nebo název, IČ, DIČ, adresa sídla (právnícká osoba)	2
A.1.3	ÚDAJE O ZPRACOVATELI PROJEKTOVÉ DOKUMENTACE	2
a)	jméno, příjmení, obchodní firma, IČ, bylo-li přiděleno, místo podnikání (fyzická osoba podnikající) nebo obchodní firma nebo název, IČ, bylo-li přiděleno, adresa sídla (právnícká osoba)	2
b)	Jméno a příjmení hlavního projektanta (včetně čísla autorizace)	2
A.2	ČLENĚNÍ STAVBY NA OBJEKTY A TECHNICKÁ A TECHNOLOGICKÁ ZAŘÍZENÍ	3
A.3	SEZNAM VSTUPNÍCH PODKLADŮ	3

A.1 IDENTIFIKAČNÍ ÚDAJE

A.1.1 ÚDAJE O STAVBĚ

a) název stavby

Tůň VH01 v k.ú. Homole u Panny

b) místo stavby - adresa, čísla popisná, katastrální území, parcelní čísla pozemků

Plánovaná stavba tůně se nachází v katastrálním území Homole u Panny, které je specifikováno níže.

č.	katastrální území	Způsob ochrany nemovitosti	parcelní čísla	způsob využití/druh pozemku	Výměra m ²	vlastník
1	Homole u Panny (641677)	Chráněná krajinná oblast – II.-IV. zóna	850	Vodní plocha	1225	Obec Homole u Panny, č. p. 1, 40002 Řehlovice

c) předmět dokumentace – nová stavba nebo změna dokončené stavby, trvalá nebo dočasná stavba, účel užívání

Jedná se o trvalou novou stavbu k účelu zvýšení biodiverzity a zadržení vody v krajině. Dojde k vytvoření vodního ekosystému

A.1.2 ÚDAJE O STAVEBNÍKOVĚ

a) jméno, příjmení, adresa trvalého pobytu (fyzická osoba) - obchodní firma nebo název, IČ, DIČ, adresa sídla (právnícká osoba)

Státní pozemkový úřad, Krajský pozemkový úřad pro Ústecký kraj,
Pobočka Teplice
IČO 01312774
Masarykova třída , 415 01 Teplice

A.1.3 ÚDAJE O ZPRACOVATELI PROJEKTOVÉ DOKUMENTACE

a) jméno, příjmení, obchodní firma, IČ, bylo-li přiděleno, místo podnikání (fyzická osoba podnikající) nebo obchodní firma nebo název, IČ, bylo-li přiděleno, adresa sídla (právnícká osoba)

GEOREAL spol. s r.o.
Hálkova 12, 301 00 Plzeň
IČ: 40527514, DIČ: CZ40527514



b) Jméno a příjmení hlavního projektanta (včetně čísla autorizace)



ČKAIT 0202361 – stavby vodního hospodářství a krajinného inženýrství

A.2 ČLENĚNÍ STAVBY NA OBJEKTY A TECHNICKÁ A TECHNOLOGICKÁ ZAŘÍZENÍ

Stavba je členěna na 2 stavební objekty.

SO 01 –Tůň

SO 02 – Opevnění koryta

A.3 SEZNAM VSTUPNÍCH PODKLADŮ

- a) Geodetické zaměření – Georeal spol. s r.o. 9/2021
- b) Základní VH mapa ČR – 02-41 Ústí n. Labem
- c) Konzultace s investorem stavby
- d) Místní šetření

Dalším podkladem pro zpracování projektové dokumentace pro společné povolení jsou příslušné normy ČSN/ EN.